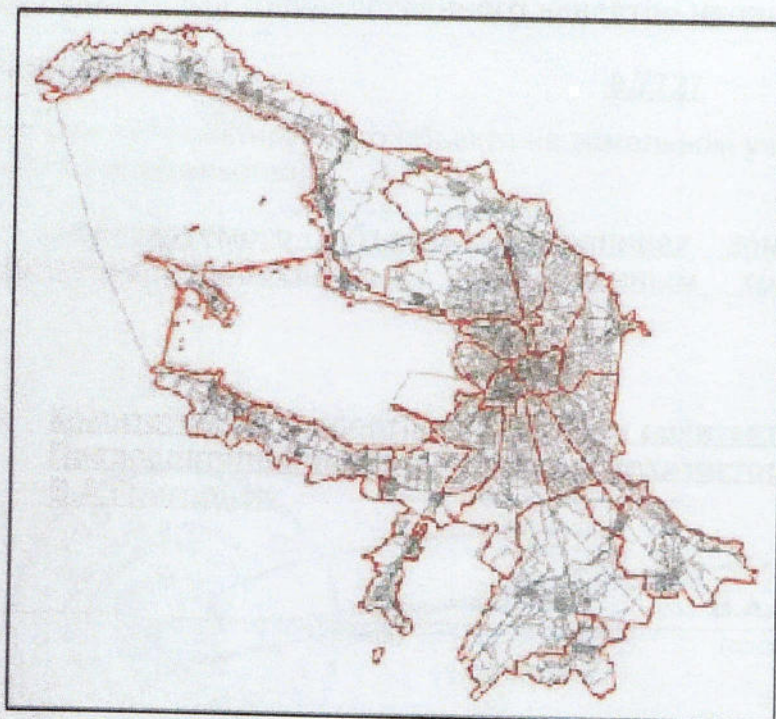


RU78176000-22415

# ГРАДОСТРОИТЕЛЬНЫЙ ПЛАН ЗЕМЕЛЬНОГО УЧАСТКА

по адресу:

г. Санкт-Петербург,  
Невская губа, участок 12, (западнее Васильевского острова, квартал 10)  
78:43:000000:23



Санкт-Петербург

2016

# ГРАДОСТРОИТЕЛЬНЫЙ ПЛАН ЗЕМЕЛЬНОГО УЧАСТКА

**N RU78176000-22415**

Градостроительный план земельного участка подготовлен на основании обращения:  
ЗАО "Терра Нова", 199405, Санкт-Петербург, берег Невской Губы В.О., д.1,  
литера Д (Вх. канц. № 15346 от 05.03.2015)

Местонахождение земельного участка:

г. Санкт-Петербург,

Невская губа, участок 12, (западнее Васильевского острова, квартал 10)

Кадастровый номер земельного участка:

78:43:0000000:23

Описание местоположения границ земельного участка:

в соответствии со сведениями государственного кадастра недвижимости

Площадь земельного участка, га:

9,7727

Описание местоположения проектируемого объекта на земельном участке  
(объекта капитального строительства):

местоположение проектируемого объекта в границах земельного участка  
определяется согласно требованиям, установленным градостроительным  
регламентом

План подготовлен:

Комитетом по градостроительству и архитектуре,  
Председатель Комитета - главный архитектор Санкт-Петербурга  
В.А.Григорьев

М.П. \_\_\_\_\_

(дата)

(подпись)

В.А.Григорьев

(расшифровка подписи)

Представлен:

Комитетом по градостроительству и архитектуре

07.06.2016

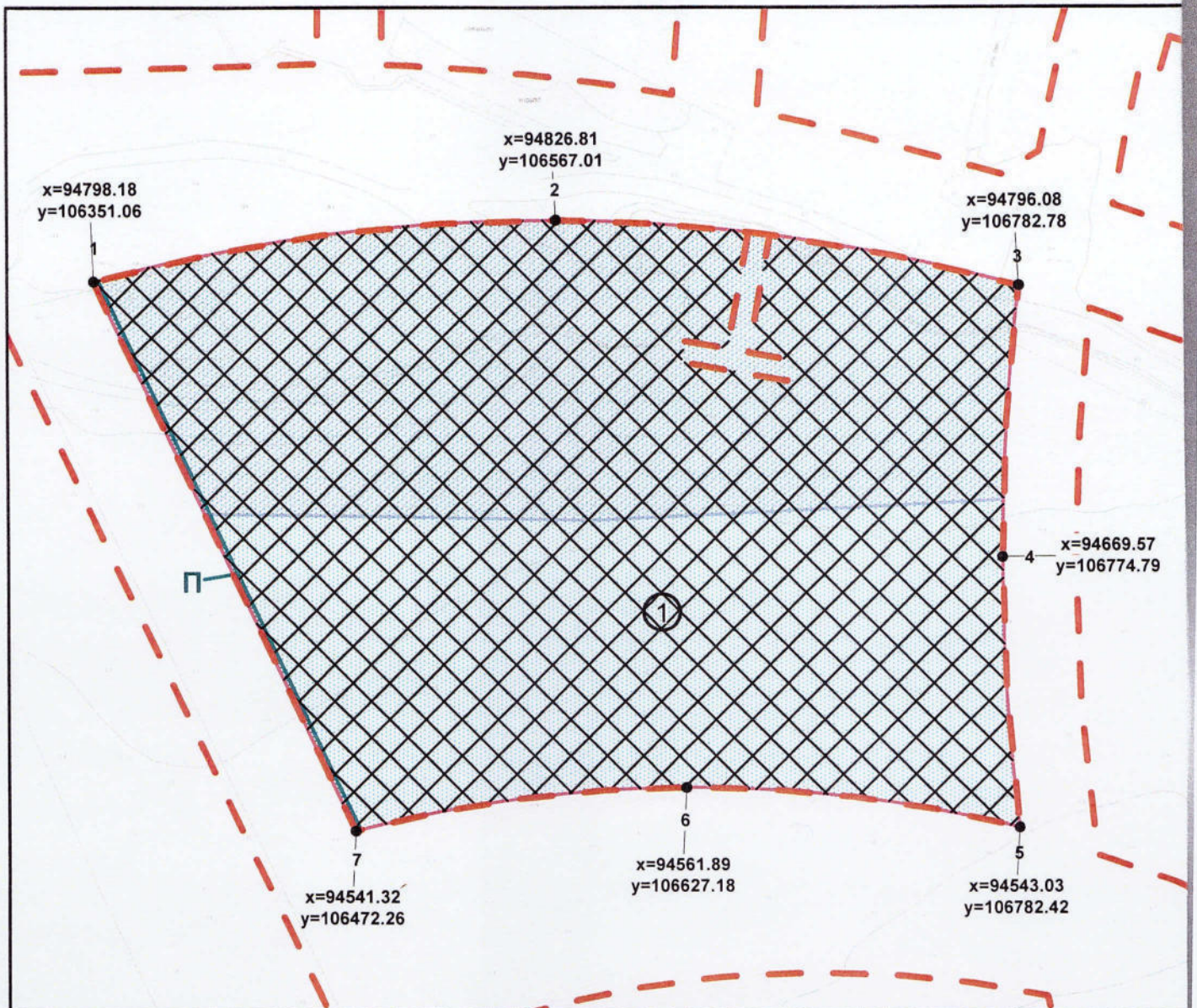
(дата)

Утвержден:

Распоряжением Комитета по градостроительству и архитектуре:

№ 210-577 от 07.06.2016

# 1. Чертеж градостроительного плана земельного участка и линий градостроительного регулирования



Площадь участка  $S=9.7727$ га

- земельный участок 78:43:0000000:23

- места допустимого размещения зданий, сооружений (при условии выполнения требований к отступам стен зданий, сооружений от границ земельных участков, приведенных в разделе 2.2.4 градостроительного плана земельного участка)

- красные линии, определенные в составе проекта планировки территории, утвержденного постановлением Правительства Санкт-Петербурга от 13.11.2007 № 1430 (в ред. от 22.12.2014 № 1224)

- зоны с особыми условиями использования территории в части зон полос воздушных подходов аэродромов и приаэродромной территории Санкт-Петербургского авиационного узла

- прибрежная защитная полоса водного объекта\*

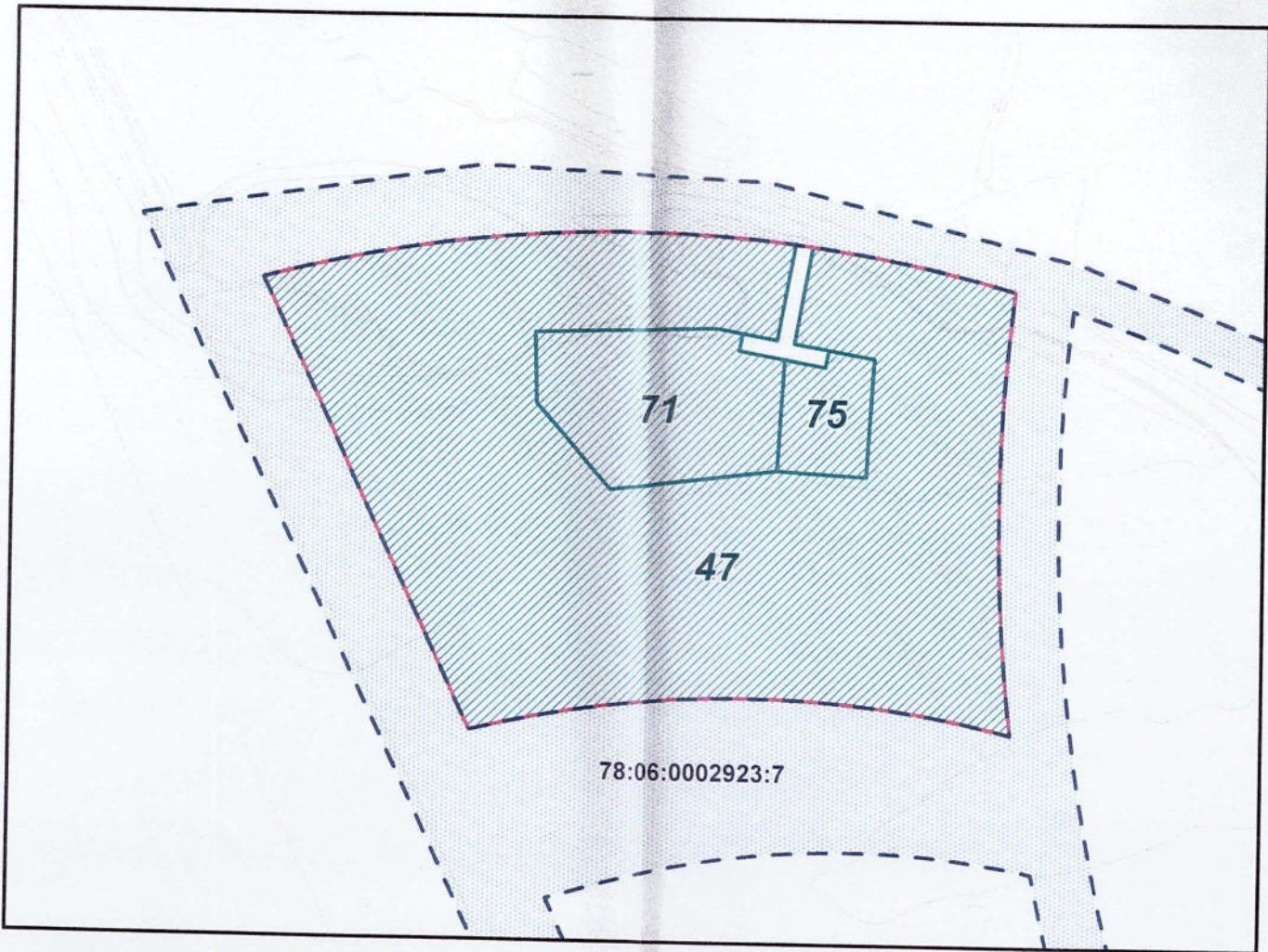
На весь земельный участок распространяется:

- водоохранная зона водного объекта\*

(\*) - в соответствии со сведениями государственного кадастра недвижимости

Чертеж градостроительного плана земельного участка разработан на топографической основе, выполненной ОАО "Трест ГРИИ", по материалам съемки на декабрь 2013 года, М1:2000

Схема расположения земельного участка в окружении смежно расположенных участков (ситуационный план), М1:4000



- земельный участок, определенный в составе проекта межевания территории, утвержденного постановлением Правительства Санкт-Петербурга от 13.11.2007 № 1430 (в ред. от 22.12.2014 № 1224)

**47** - № земельного участка, определенного в составе проекта межевания территории, утвержденного постановлением Правительства Санкт-Петербурга от 13.11.2007 № 1430 (в ред. от 22.12.2014 № 1224)



- смежный земельный участок, прошедший государственный кадастровый учет

**78:06:0002923:7** - кадастровый номер смежного земельного участка

Информация о границах зон планируемого размещения объектов капитального строительства для государственных или муниципальных нужд отсутствует

**Параметры разрешенного строительства:**

- в соответствии с разделами 2.2.2 – 2.2.4 градостроительного плана земельного участка

						<b>RU78176000-22415</b>			
						Санкт-Петербург, Невская губа, участок 12, (западнее Васильевского острова, квартал 10)			
Изм.	Кол. уч.	Лист	№ док.	Подпись	Дата	Градостроительный план земельного участка	Стадия	Лист	Листов
Спец. ОГП		Широков Н.Ю.			06.03.2015			1	1
						Чертеж градостроительного плана <b>М1:3000</b>	Комитет по градостроительству и архитектуре		

## 2. ИНФОРМАЦИЯ О РАЗРЕШЕННОМ ИСПОЛЬЗОВАНИИ ЗЕМЕЛЬНОГО УЧАСТКА, ТРЕБОВАНИЯХ К НАЗНАЧЕНИЮ, ПАРАМЕТРАМ И РАЗМЕЩЕНИЮ ОБЪЕКТА КАПИТАЛЬНОГО СТРОИТЕЛЬСТВА

### 2.1. Информация о разрешенном использовании земельного участка

Градостроительный регламент земельного участка установлен в составе Правил землепользования и застройки, утвержденных Законом Санкт-Петербурга от 04.02.2009 № 29-10 "О Правилах землепользования и застройки Санкт-Петербурга"

Территориальная зона данного земельного участка (в соответствии с Законом Санкт-Петербурга от 04.02.2009 № 29-10 "О Правилах землепользования и застройки Санкт-Петербурга"):

ТЗЖ2 - зона среднетажных и многоэтажных многоквартирных жилых домов, расположенных вне территории исторически сложившихся районов центральной части Санкт-Петербурга, с включением объектов социально-культурного и коммунально-бытового назначения, связанных с проживанием граждан, а также объектов инженерной инфраструктуры.

### ОСНОВНЫЕ ВИДЫ РАЗРЕШЕННОГО ИСПОЛЬЗОВАНИЯ ЗЕМЕЛЬНОГО УЧАСТКА

Код	Вид использования
10300	Для размещения многоквартирного жилого дома (жилых домов)
10700	Для размещения объектов бытового обслуживания (включая бани)(*)
10810	Для размещения объектов дошкольного, начального и среднего общего образования
10920	Для размещения амбулаторно-поликлинических учреждений(*)
10950	Для размещения объектов социального обеспечения(*)
14512	Для размещения многоэтажных и подземных гаражей
14513	Для размещения гаражей для автотранспорта инвалидов
14521	Для размещения стоянок индивидуального легкового автотранспорта(*)
<i>Для размещения объектов, связанных с проживанием граждан и не оказывающих негативного воздействия на окружающую среду:</i>	
10450	Для размещения жилищно-эксплуатационных служб(**)
10510	Для размещения объектов розничной торговли(*) (**)
10600	Для размещения объектов общественного питания(*) (**)
10961	Для размещения ветеринарных поликлиник, станций без содержания животных(*)
11010	Для размещения крытых спортивных комплексов (физкультурно-оздоровительных комплексов, спортивных залов, бассейнов и т.д.) без трибун для зрителей
11110	Для размещения объектов культуры и искусства, связанных с проживанием населения (библиотек, музыкальных, художественных, хореографических школ и студий, домов творчества и т.д.)(*)
11312	Для размещения объектов охраны общественного порядка
11320	Для размещения органов местного самоуправления и некоммерческих организаций, связанных с проживанием населения (ТСЖ, правлений садоводств, жилищных кооперативов и т.д.)(**)
11600	Для размещения объектов страхования(*) (**)
11700	Для размещения объектов пенсионного обеспечения(*) (**)
12400	Для размещения объектов связи(*) (**)
12710	Для размещения садов, скверов, бульваров
13740	Для размещения объектов гражданской обороны и предотвращения чрезвычайных ситуаций

14224	Для размещения агентств по обслуживанию пассажиров(*) (**)
<i>Для размещения объектов коммунального хозяйства (инженерно-технического обеспечения) и транспорта, необходимых для обеспечения объектов разрешенных видов использования, при отсутствии норм законодательства запрещающих их размещение:</i>	
10413	Для размещения распределительных пунктов и подстанций, трансформаторных подстанций, блок-модульных котельных, насосных станций перекачки, центральных и индивидуальных тепловых пунктов
10414	Для размещения наземных сооружений линий электропередач и тепловых сетей (переходных пунктов и опор воздушных ЛЭП, кабельных киосков, павильонов камер и т.д.)
10422	Для размещения повысительных водопроводных насосных станций, водонапорных башен, водомерных узлов, водозаборных скважин
10433	Для размещения очистных сооружений поверхностного стока и локальных очистных сооружений
10434	Для размещения канализационных насосных станций
10436	Для размещения наземных сооружений канализационных сетей (павильонов шахт, скважин и т.д.)
10442	Для размещения газораспределительных пунктов
14213	Для размещения киосков вентиляционных шахт метрополитена

### УСЛОВНО РАЗРЕШЕННЫЕ ВИДЫ ИСПОЛЬЗОВАНИЯ ЗЕМЕЛЬНОГО УЧАСТКА

<i>Код</i>	<i>Вид использования</i>
10911	Для размещения больничных учреждений без специальных требований к размещению (*)
11200	Для размещения религиозных объектов(*)
<i>Для размещения объектов, связанных с проживанием граждан и не оказывающих негативного воздействия на окружающую среду:</i>	
10930	Для размещения медицинских лабораторий, станций скорой и неотложной помощи, учреждений санитарно-эпидемиологической службы, учреждений судебно-медицинской экспертизы и других подобных объектов(*)
11500	Для размещения финансово-кредитных объектов(*) (**)
11800	Для размещения гостиниц(*)
12010	Для размещения коммерческих объектов, связанных с обслуживанием населения (нотариальных контор, ломбардов, юридических консультаций, агентств недвижимости, туристических агентств, дискотек, залов компьютерных игр и т.д.)(*)
14211	Для размещения вестибюлей метрополитена(*)
14214	Для размещения подземных и надземных пешеходных переходов(*)
14400	Для размещения объектов транспорта (автозаправочных и газонаполнительных станций)(*)
14522	Для размещения стоянок городского транспорта (ведомственного, экскурсионного транспорта, такси)(*)
11030	Для размещения спортивных клубов
(*)	- объекты указанных видов использования могут размещаться только на земельных участках, непосредственно примыкающих к красным линиям улиц, дорог, площадей, проездов, набережных, бульваров, являющихся территориями общего пользования, за исключением внутриквартальных проездов, при отсутствии норм законодательства, запрещающих их размещение
(**)	- объекты указанных видов использования относятся к основным видам разрешенного использования при условии, что общая площадь объектов капитального строительства на соответствующих земельных участках не превышает 1500 квадратных метров. В случае, если общая площадь объектов капитального строительства на соответствующих земельных участках превышает 1500 квадратных метров, то объекты указанных видов использования относятся к условно разрешенным видам использования

В соответствии со статьей 39 Градостроительного кодекса РФ необходимо получение разрешения на условно разрешенный вид использования в порядке, предусмотренным постановлением Правительства Санкт-Петербурга от 28.04.2009 № 480.

Суммарная доля площади земельного участка, занимаемая объектами условно  
 RU78176000-22415 Страница 5

разрешенных видов использования, а также относящимся к ним озеленением, машино-местами и иными необходимыми в соответствии с действующим законодательством элементами инженерно-технического обеспечения и благоустройства, не должна превышать 50 % от общей площади территории соответствующего земельного участка и соответствующей территориальной зоны.

## **ВСПОМОГАТЕЛЬНЫЕ ВИДЫ ИСПОЛЬЗОВАНИЯ ЗЕМЕЛЬНОГО УЧАСТКА**

1. Для всех видов объектов с основными и условно разрешенными видами использования вспомогательные виды разрешенного использования применяются в отношении объектов, технологически связанных с объектами, имеющими основной и условно разрешенный вид использования или обеспечивающих их безопасность в соответствии с нормативно-техническими документами, в том числе:

- проезды общего пользования;
- объекты коммунального хозяйства (электро-, тепло-, газо-, водоснабжение, водоотведение, телефонизация и т.д.), необходимые для инженерного обеспечения объектов основных, условно разрешенных, а также иных вспомогательных видов использования;
- автостоянки и гаражи (в том числе открытого типа, подземные и многоэтажные) для обслуживания жителей и посетителей основных, условно разрешенных, а также иных вспомогательных видов использования;
- благоустроенные, в том числе озелененные, детские площадки, площадки для отдыха, спортивных занятий;
- площадки хозяйственные, в том числе площадки для мусоросборников;
- общественные туалеты;
- объекты торговли, общественного питания и бытового обслуживания, необходимые для обслуживания посетителей основных, условно разрешенных, а также иных вспомогательных видов использования;
- объекты временного проживания, необходимые для обслуживания посетителей основных, условно разрешенных, а также иных вспомогательных видов использования;
- иные объекты, в том числе обеспечивающие безопасность объектов основных и условно разрешенных видов использования, включая противопожарную.

2. Размещение объектов вспомогательных видов разрешенного использования, разрешается при условии соответствия требованиям, перечисленным в п. 1 настоящего подраздела, соблюдения требований технических регламентов и иных требований в соответствии с действующим законодательством. На территориях зон с особыми условиями использования территории размещение объектов вспомогательных видов разрешенного использования разрешается при условии соблюдения требований режимов соответствующих зон, установленных в соответствии с федеральным законодательством.

3. Суммарная общая площадь зданий (помещений) занимаемых объектами вспомогательных видов разрешенного использования, расположенных на территории одного земельного участка, не должна превышать 30% общей площади зданий, расположенных на территории соответствующего земельного участка.

4. Суммарная доля площади земельного участка, занимаемая объектами вспомогательных видов разрешенного использования, а также относящимся к ним озеленением, машино-местами и иными необходимыми в соответствии с действующим законодательством элементами инженерно-технического обеспечения и благоустройства, не должна превышать 25% общей площади территории соответствующего земельного участка, если превышение не может быть обосновано требованиями настоящего градостроительного плана. Для всех видов объектов физкультуры и спорта (включая спортивные клубы) указанный показатель не должен превышать 10% от общей площади земельного участка.

5. Соответствие применяемого вида использования требованиям, установленными Правилами землепользования и застройки Санкт-Петербурга к вспомогательным видам разрешенного использования (в части его связи с объектами основных и условно разрешенных видов использования, занимаемой им общей площади территории и общей площади зданий), должно быть подтверждено в составе проектной документации уполномоченным исполнительным

органом государственной власти Санкт-Петербурга в области государственного строительного надзора и экспертизы.

**2.2. Требования к назначению, параметрам и размещению объектов капитального строительства на указанном земельном участке. Назначение объекта капитального строительства**

(заполняется на земельные участки, на которые действие градостроительного регламента распространяется)

Назначение объекта капитального строительства

N	1	<b>объект дошкольного образования, объект начального и среднего общего образования, многоквартирный дом со встроенно-пристроенными помещениями и встроенным подземным гаражом.</b>
---	---	------------------------------------------------------------------------------------------------------------------------------------------------------------------------------------

\_\_\_\_\_  
(согласно чертежу градостроительного плана)

\_\_\_\_\_  
(назначение объекта капитального строительства)



**2.2.1. Предельные (минимальные и (или) максимальные) размеры земельных участков и объектов капитального строительства, в том числе площадь**  
(заполняется на земельные участки, на которые действие градостроительного регламента распространяется)

Минимальная площадь земельных участков устанавливается в соответствии со статьей 4 части II закона Санкт-Петербурга от 04.02.2009 №29-10 «О Правилах землепользования и застройки Санкт-Петербурга»:

10 «О Правилах землепользования и застройки земельного участка допускается не менее суммы площади, занимаемой существующим или размещаемым на его территории объектом капитального строительства, и требуемых в соответствии с Законом Санкт-Петербурга от 04.02.2009 №29-10 «О Правилах землепользования и застройки Санкт-Петербурга» площади озелененных территорий, площади для размещения машино-мест, проездов и иных, необходимых в соответствии с настоящими Правилами и техническими регламентами вспомогательных объектов, предназначенных для его обслуживания и эксплуатации.

Кадастровый номер земельного участка согласно чертежу градостр. плана	1. Длина (метров)	2. Ширина (метров)	3. Полоса отчуждения	4. Охранные зоны	5. Площадь земельного участка, га	6. Номер объекта кап. стр-ва согласно чертежу градостр. плана	7. Размер (м)		8. Площадь объекта кап. стр-ва (га)
							макс.	мин.	
78:43:0000000:23	-	-	не установлена	1. водоохранная зона водного объекта, 2. прибрежная защитная полоса водного объекта.	9,7727	1	-	-	-

## 2.2.2. Предельная высота зданий, строений, сооружений - 75 метров

(заполняется на земельные участки, на которые действие градостроительного регламента распространяется)

Максимальная высота зданий, строений, сооружений на территории земельного участка установлена в метрах по вертикали относительно дневной поверхности земли. При этом дневная поверхность земли определяется как высотная отметка поверхности грунта, зафиксированная в балтийской системе координат до начала инженерных работ, при разработке документации по планировке территории с отображением отметок на Схеме вертикальной планировки и инженерной подготовке территории.

Требования в части максимальной высоты не распространяются на антенны, вентиляционные и дымовые трубы, шпили, аттики и балюстрады (ограждения), выходы на кровлю максимальной площадью 6 квадратных метров и высотой 2,5 метра, а также остекленные световые фонари, максимальной высотой 2,5 метров, суммарная площадь которых не превышает 25 % площади кровли.

При этом максимальная высота зданий, строений, сооружений расположенных на застроенных территориях, допускается не более чем на 30 % выше средней высоты существующих зданий в квартале. Применительно к локальным увеличениям предельной высоты зданий, строений, сооружений, указанным на схеме границ действия предельных параметров разрешенного строительства, реконструкции объектов капитального строительства в части предельной высоты зданий, строений и сооружений (приложение 4 к Закону Санкт-Петербурга от 04.02.2009 №29-10 «О Правилах Землепользования и застройки Санкт-Петербурга»), и при развитии застроенных территорий в соответствии со статьей 46.1 Градостроительного кодекса Российской Федерации указанное ограничение не устанавливается.

## 2.2.3. Максимальный процент застройки в границах земельного участка:

(заполняется на земельные участки, на которые действие градостроительного регламента распространяется)

Определяется как отношение суммарной площади земельного участка, которая может быть застроена, ко всей площади земельного участка.

## 2.2.4. Иные показатели:

(заполняется на земельные участки, на которые действие градостроительного регламента распространяется)

В соответствии с Частью II Закона Санкт-Петербурга от 04.02.2009 №29-10 «О Правилах Землепользования и застройки Санкт-Петербурга» предельные параметры разрешенного строительства, реконструкции объектов капитального строительства:

1) Минимальная площадь земельных участков устанавливается в соответствии со статьей 4 части II Закона Санкт-Петербурга от 04.02.2009 №29-10 «О Правилах Землепользования и застройки Санкт-Петербурга».

2) Предельное максимальное значение коэффициента использования территории:  
- для участков среднеэтажной и многоэтажной жилой застройки до 9 этажей - 1,7;  
- для участков многоэтажной жилой застройки 9 этажей и выше - 2,3.

3) Минимальные отступы зданий, строений, сооружений от границ земельного участка:

3.1) минимальные отступы от границ земельных участков стен зданий, строений, сооружений без окон:

- на расстоянии, обеспечивающем нормативную инсоляцию и освещенность на высоте 6 метров и более в любой точке, по границам сопряженных и отделенных территориями общего пользования земельных участков или по границам территорий, на которых земельные участки не сформированы;

- в случае примыкания к территориям (земельным участкам), расположенным в границах территориальных зон, градостроительными регламентами которых не установлены виды разрешенного использования, для которых необходимо обеспечение нормативной инсоляции и освещенности, допускается минимальный отступ от границ участков, не совпадающих с красными линиями, 0 метров;

3.2) минимальные отступы от границ земельных участков стен зданий, строений, сооружений

с окнами:

- на расстоянии, обеспечивающем нормативную инсоляцию и освещенность на высоте 6 метров и более в любой точке, по границам сопряженных земельных участков, по границам земельных участков, отделенных территориями общего пользования, или по границам территорий, на которых земельные участки не сформированы, но не менее 10 метров;
- в случае примыкания к территориям (земельным участкам), расположенным в границах территориальных зон, градостроительными регламентами которых не установлены виды разрешенного использования, для которых необходимо обеспечение нормативной инсоляции и освещенности, допускается минимальный отступ от границ участков, не совпадающих с красными линиями, 3 метра;

3.3) минимальные отступы от границ земельных участков стен зданий, строений, сооружений по границам земельных участков, совпадающим с красными линиями улиц и проездов, при выполнении требований пунктов 3.1. и 3.2. устанавливаются:

- для жилых зданий с квартирами в первых этажах и учреждений образования и воспитания, выходящих на магистральные улицы – 6 метров;
- для жилых зданий с квартирами на первых этажах и учреждений образования и воспитания, выходящих на прочие улицы и проезды общего пользования – 3 метра;
- для прочих зданий – 0 метров.

4) Максимальные выступы частей зданий, строений сооружений за красную линию допускаются:

в отношении балконов, эркеров, козырьков - не более 3 метров и выше 3,5 метров от уровня земли.

5) Максимальное количество этажей надземной части зданий, строений, сооружений на территории земельного участка не устанавливается.

6) Максимальная общая площадь объектов капитального строительства нежилого назначения на территории земельного участка не устанавливается. Общая площадь объектов капитального строительства нежилого назначения, относящихся к условно разрешенным видам использования, устанавливается в разрешении на условно разрешенный вид использования, выдаваемом в порядке, установленном действующим законодательством.

7) Максимальный класс опасности (по санитарной классификации) объектов капитального строительства, размещаемых на территории земельного участка – V.

8) Минимальная доля озелененной территории земельного участка устанавливается в соответствии со статьей 9 части II Закона Санкт-Петербурга от 04.02.2009 № 29-10 «О правилах землепользования и застройки Санкт-Петербурга».

Минимально допустимая площадь озелененной территории земельного участка в соответствии с таблицей 9.1 статьи 9 части II Закона Санкт-Петербурга от 04.02.2009 № 29-10 «О правилах землепользования и застройки Санкт-Петербурга»:

- многоквартирные жилые дома\*: 23 квадратных метра на 100 кв. метров общей площади квартир в объекте капитального строительства на участке;
- объекты дошкольного, начального и среднего общего образования (школы): 50 % территории земельного участка.

Для земельных участков, расположенных в границах территории исторических пригородов Санкт-Петербурга (в соответствии с ТСН 30-305-2002), минимальная доля озелененной территории земельных участков многоквартирных домов составляет 20 % от территории земельного участка, но не меньше площади, установленной для многоквартирных жилых домов в соответствии с таблицей 9.1 статьи 9 части II Закона Санкт-Петербурга от 04.02.2009 № 29-10 «О правилах землепользования и застройки Санкт-Петербурга».

При формировании земельных участков многоквартирных жилых домов, часть требуемых статьей 9 части II Закона Санкт-Петербурга от 04.02.2009 № 29-10 «О правилах землепользования и застройки Санкт-Петербурга» придомовых озелененных пространств (до

30 % их площади) может быть выделена для объединения в самостоятельные земельные участки внутриквартальных скверов (садов) общего пользования.

(\*) - нормативная минимальная площадь озелененной территории в квартале складывается из площади зеленых насаждений общего пользования и площадей озелененных территорий на земельных участках.

9) Минимальное количество машино-мест для хранения индивидуального автотранспорта на территории земельного участка устанавливается в соответствии со статьей 10 части II Закона Санкт-Петербурга от 04.02.2009 № 29-10 «О правилах землепользования и застройки Санкт-Петербурга».

Минимальное количество машино-мест для хранения индивидуального автотранспорта на территории земельного участка в соответствии с таблицей 10.1 статьи 10 части II Закона Санкт-Петербурга от 04.02.2009 № 29-10 «О правилах землепользования и застройки Санкт-Петербурга»:

- многоквартирные дома\*\*: 1 машино-место на 80 квадратных метров общей площади квартир;

- объекты дошкольного, начального и среднего общего образования: 1 машино-место на 5 работников.

(\*\*) - нормативное минимальное количество машино-мест для хранения индивидуального автотранспорта в границах квартала складывается из количества машино-мест на общественных местах хранения индивидуального автотранспорта, расположенных в границах квартала, и машино-мест на земельных участках.

10) Минимальное количество мест на погрузочно-разгрузочных площадках на территории земельного участка устанавливается в соответствии со статьей 11 части II Закона Санкт-Петербурга от 04.02.2009 № 29-10 «О правилах землепользования и застройки Санкт-Петербурга».

11) Минимальное количество мест для хранения (технологического отстоя) грузового автотранспорта на территории земельного участка устанавливается в соответствии со статьей 12 части II Закона Санкт-Петербурга от 04.02.2009 № 29-10 «О правилах землепользования и застройки Санкт-Петербурга».

12) Максимальная высота ограждений земельных участков жилой застройки устанавливается в соответствии со статьей 13 части II Закона Санкт-Петербурга от 04.02.2009 № 29-10 «О Правилах Землепользования и застройки Санкт-Петербурга».

13) Максимальный планировочный модуль в архитектурном решении ограждений земельных участков жилой застройки устанавливается в соответствии со статьей 14 части II Закона Санкт-Петербурга от 04.02.2009 № 29-10 «О Правилах Землепользования и застройки Санкт-Петербурга».

В случае если земельный участок и объект капитального строительства расположены в границах действия ограничений, установленных в соответствии с законодательством Российской Федерации, то правовой режим использования и застройки территории указанного земельного участка определяется совокупностью требований, приведенных выше, и этих ограничений. При этом при совпадении ограничений, относящихся к одной и той же территории, действуют минимальные предельные параметры.

На территории земельного участка действуют следующие ограничения использования:

- зон с особыми условиями использования территории в части зон полос воздушных подходов аэродромов и приаэродромной территории Санкт-Петербургского авиационного узла (установлены в соответствии со статьей 68 главы 3 Части II Закона Санкт-Петербурга от 04 февраля 2009 года № 29-10 "О правилах землепользования и застройки Санкт-Петербурга");

- водоохраных зон (установлены в соответствии со статьей 65 Федерального закона от 03.06.2006 N 74-ФЗ "Водный кодекс Российской Федерации");
- зоны санитарной охраны Финского залива (установлены в соответствии со статьей 63 главы 3 Части II Закона Санкт-Петербурга от 04.02.2009 №29-10 "О правилах землепользования и застройки Санкт-Петербурга").

На территорию Невской губы Финского залива западнее Васильевского острова, ограниченной Западным скоростным диаметром, границей территориальной зоны ТД1\_2\_2, границей территориальной зоны ТЗЖ2, границей территориальной зоны ТД1\_2\_2, границей территориальной зоны ТЗЖ2, границей территориальной зоны ТД1\_2\_2, в Василеостровском районе, в состав которой входит данный земельный участок, утвержден постановлением Правительства Санкт-Петербурга от 13.11.2007 № 1430 (в редакции постановления Правительства Санкт-Петербурга от 22.12.2014 № 1224) проект планировки с проектом межевания территории.

Согласно проекту планировки с проектом межевания в границах земельного участка расположены участки № 47, № 71, № 75 (квартал 10) по проекту межевания.

Характеристики планируемого развития:

- Плотность застройки в квартале 10 – 34010 кв. м общей площади/га;
- Величина отступа от красных линий – 0-4 м.

Параметры застройки (земельные участки для планируемого размещения объектов капитального строительства):

1) Функциональное назначение объектов капитального строительства: многоквартирный дом со встроенно-пристроенными помещениями и встроенным подземным гаражом;

- № земельного участка: 47;
- площадь земельного участка, га: 8,23;
- максимальная общая площадь объектов капитального строительства, кв. м: 332367.

Максимальная высота объектов капитального строительства устанавливается в соответствии с Законом Санкт-Петербурга от 04.02.2009 № 29-10 "О правилах землепользования и застройки Санкт-Петербурга".

На земельном участке предусматривается размещение: - встроенного подземного гаража не менее чем на 1656 машиномест;

- трансформаторной подстанции.

2) Функциональное назначение объектов капитального строительства: объект начального и среднего общего образования;

- № земельного участка: 71;
- площадь земельного участка, га: 1,10.

Максимальная высота объектов капитального строительства устанавливается в соответствии с Законом Санкт-Петербурга от 04.02.2009 № 29-10 "О правилах землепользования и застройки Санкт-Петербурга".

На земельном участке предусматривается размещение объекта начального и среднего общего образования не менее чем на 275 мест.

3) Функциональное назначение объектов капитального строительства: объект дошкольного образования;

- № земельного участка: 75;
- площадь земельного участка, га: 0,34.

Максимальная высота объектов капитального строительства устанавливается в соответствии с Законом Санкт-Петербурга от 04.02.2009 № 29-10 "О правилах землепользования и застройки Санкт-Петербурга".

На земельном участке предусматривается размещение объекта дошкольного образования не менее чем на 75 мест.

- договор аренды земельного участка для его комплексного освоения от 03.07.2006 г. №01/ЗД-04509 между Управлением (агентство) недвижимого имущества Василеостровского района и ЗАО «Терра Нова»;
- соглашение со стратегическим инвестором от 22.02.2007 г. между субъектом Российской Федерации – город федерального значения Санкт-Петербург и ЗАО «Терра Нова».

Информация о технических условиях подключения объектов капитального строительства к сетям инженерно-технического обеспечения:

1. Энергоснабжение:

- ОАО "Санкт-Петербургские электрические сети", договор об осуществлении технологического присоединения к электрическим сетям от 04.12.2014;
- ОАО "Санкт-Петербургские электрические сети", технические условия № 1291/14 для присоединения к электрическим сетям (заявка № 1291 от 02.09.2014).

2. Водоснабжение и водоотведение:

- ГУП "Водоканал СПб", договор о подключении (технологическом присоединении) к централизованной системе холодного водоснабжения от 12.08.2014 № 177254/14-ВС;
- ГУП "Водоканал СПб", договор о подключении (технологическом присоединении) к централизованной системе водоотведения от 12.08.2014 № 177254/14-ВО.

3. Теплоснабжение:

- ОАО "Теплосеть Санкт-Петербурга", условия подключения к системе теплоснабжения от 14.08.2014 № 2065/81070201/5-7.

**2.2.5. Требования к назначению, параметрам и размещению объекта капитального строительства на указанном земельном участке**

(заполняется на земельные участки, на которые действие градостроительного регламента не устанавливается; заполняется на земельные участки, на которые действие градостроительного регламента не распространяется)

**Заполнение не требуется**

**3. ИНФОРМАЦИЯ О РАСПОЛОЖЕННЫХ В ГРАНИЦАХ ЗЕМЕЛЬНОГО УЧАСТКА ОБЪЕКТАХ КАПИТАЛЬНОГО СТРОИТЕЛЬСТВА И ОБЪЕКТАХ КУЛЬТУРНОГО НАСЛЕДИЯ**

**3.1. Объекты капитального строительства:**

Объектов капитального строительства не имеется

**3.2. Объекты, включенные в единый государственный реестр объектов культурного наследия (памятников истории и культуры) народов Российской Федерации:**

Объектов культурного наследия не имеется

**4. ИНФОРМАЦИЯ О РАЗДЕЛЕНИИ ЗЕМЕЛЬНОГО УЧАСТКА**

**Постановление Правительства Санкт-Петербурга от 13.11.2007г. №1430 «Об утверждении проекта планировки с проектом межевания территории Невской губы Финского залива западнее Васильевского острова, ограниченной Западным скоростным диаметром, границей территориальной зоны ТД1 2 2, границей территориальной зоны ТЗЖ2, границей территориальной зоны ТД1 2 2, границей территориальной зоны ТЗЖ2, границей территориальной зоны ТД1 2 2, в Василеостровском районе»**

(наименование и реквизиты документа, определяющего возможность или невозможность разделения)

Пронумеровано и прошито

13 (тринадцать) листов

